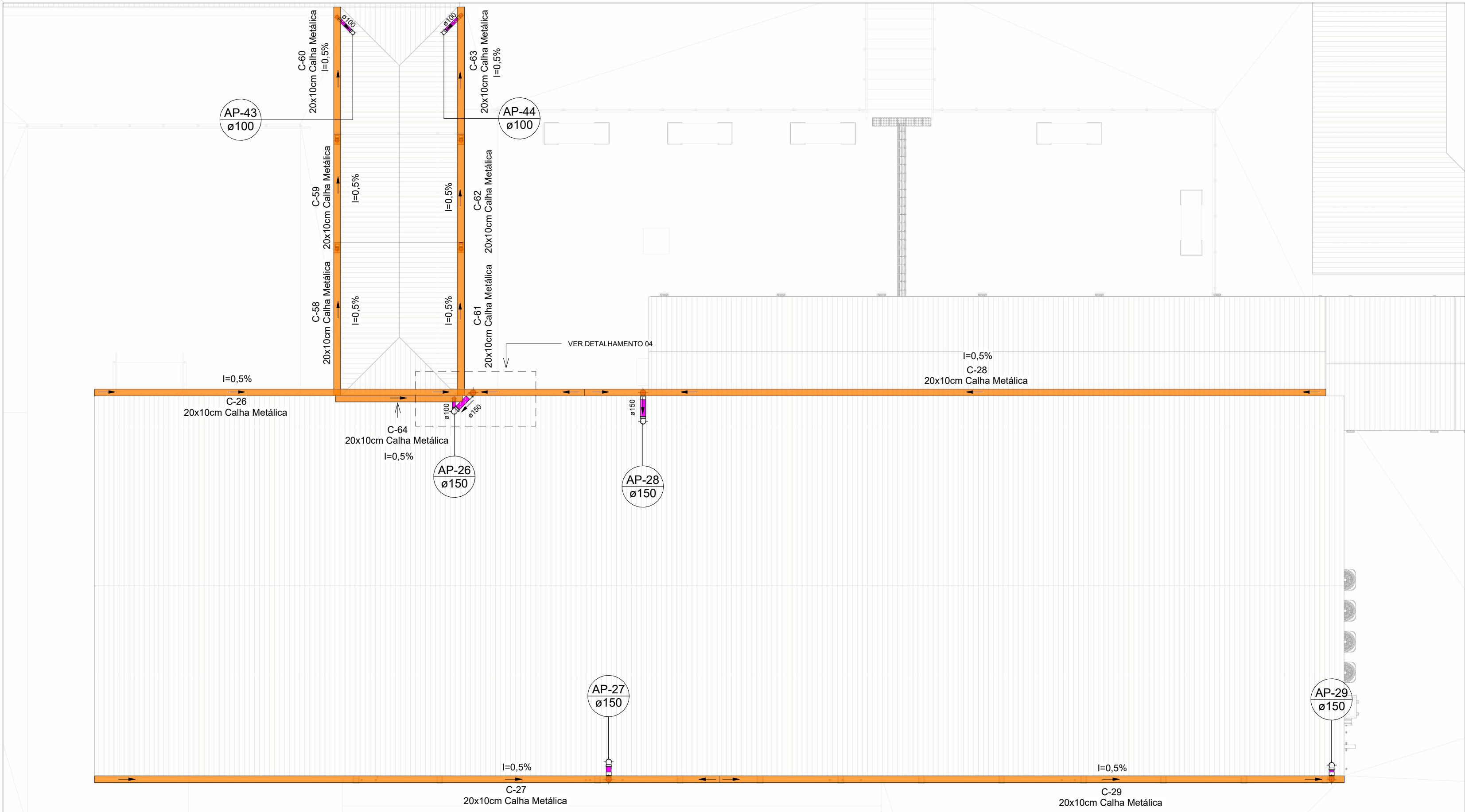


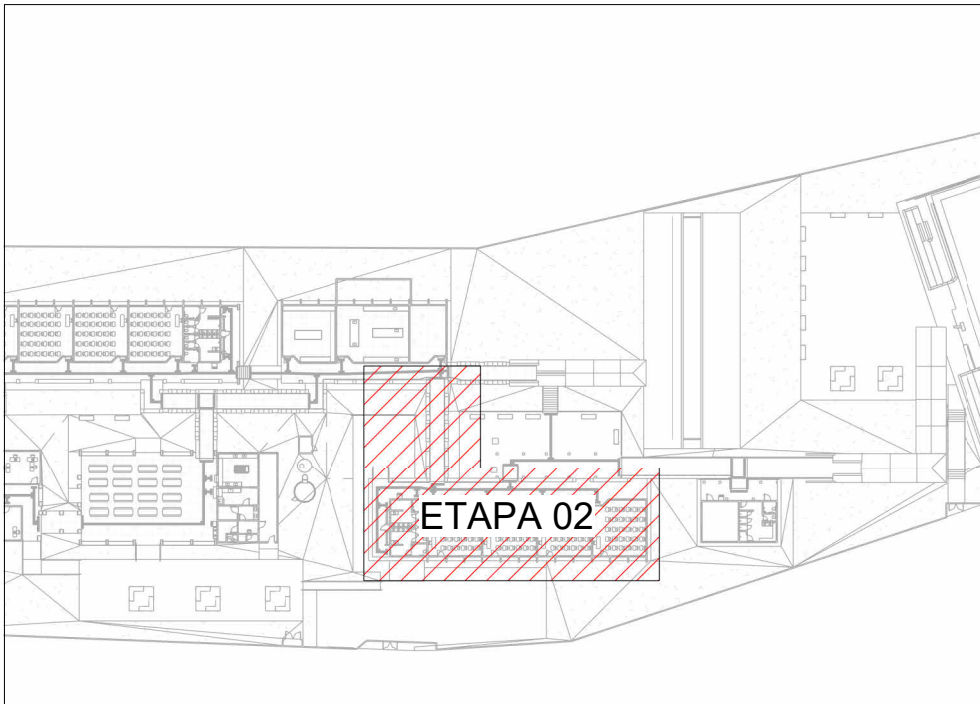
PLANTA BAIXA DRENAGEM PLUVIAL - TÉRREO ETAPA 02

Escala 1 : 100




PLANTA BAIXA DRENAGEM PLUVIAL - COBERTURA ETAPA 02

Escala 1 : 100



MAPA CHAVE - ETAPA 02

Escala 1 : 1000



- NOTAS
- 1 - DIÂMETRO DAS TUBULAÇÕES EM mm E COTAS EM cm.
  - 2 - TODAS AS TUBULAÇÕES DEVERÃO PASSAR SOB AS VIGAS, CASO HAJA A NECESSIDADE DE FUROS EM VIGAS PARA PASSAGEM DAS TUBULAÇÕES, O CALCULISTA DEVERÁ AUTORIZAR A EXECUÇÃO DOS MESMOS E O PROJETISTA HIDRÁULICO DEVERÁ SER INFORMADO PARA REVISÃO DO PROJETO.
  - 3 - O ESPAÇAMENTO MÁXIMO ENTRE SUPORTES P/ FIXAÇÃO DE TUBULAÇÕES HORIZONTAIS SERÁ:
    - TUBOS DE Ø150mm: 2,30m;
    - TUBOS DE Ø100mm: 1,80m;
    - TUBOS DE Ø75mm E INFERIORES: 1,5m.
  - 4 - QUANDO NÃO INDICADO DE OUTRA FORMA AS DECLIVIDADES MÍNIMAS DEVERÃO SER:
  - 5 - AS ALTURAS DAS CAIXAS DE ÁGUA PLUVIAL SÃO VARIÁVEIS E DEVERÃO SER AFERIDAS EM OBRA, DE ACORDO COM O NÍVEL REAL DO TERRENO IN LOCO.
  - 6 - AS TUBULAÇÕES DE DRENAGEM SEGUEM PARA POÇOS DE INFILTRAÇÃO LOCADOS EM PROJETO, E SUA EXTRAVASÃO VAI PARA SARIETA.
  - 7 - AS COTAS DE TOPO E COTA DE FUNDO UTILIZADAS EM PROJETO SEGUE AS DO PROJETO DE TOPOGRAFIA FORNECIDA PELO CLIENTE.
  - 8 - PARA AS CANALETAS EXISTENTE, SERÁ NECESSÁRIO FAZER A SUBSTITUIÇÃO DE SUAS GRELHAS E ADEQUAR A PROFUNDIDADE CONFORME INDICADA NO PROJETO.
  - 9 - OS TUBOS PARA DRENOS DE AR CONDICIONADO SERÃO EM PVC MARROM SOLDÁVEL.
  - 10 - INCLINAÇÃO MÍNIMA PARA DOS TUBOS DE DRENOS DO AR CONDICIONADO 0,5%.
  - 11 - PARA AS CALHAS QUE VÃO DESAGUAR EM OUTRAS CALHAS, É NECESSÁRIO INSTALAR UM TUDO DE QUEDA 100mm COM JOELHO DE 90° PARA FAZER O DIRECIONAMENTO CORRETO DAS ÁGUAS PLUVIAIS. VER EM PROJETO O DETALHAMENTO.
  - 11 - PARA DEMAIS INFORMAÇÕES E ANÁLISES, CONSULTAR MEMORIAL DESCRITIVO DO PROJETO.



ESTADO DE GOIÁS  
SECRETARIA DE ESTADO DA EDUCAÇÃO  
SUPERINTENDÊNCIA DE INFRAESTRUTURA  
GERÊNCIA DE PROJETOS E INFRAESTRUTURA

GERÊNCIA DE PROJETOS E INFRAESTRUTURA  
APROVADO \_\_\_\_\_  
TÉCNICO RESPONSÁVEL PELA APROVAÇÃO

CEPI MONT SERRAT

ENDEREÇO  
RUA 03, QD.14, S/Nº, MONT SERRAT,  
NOVO GAMA - GO

ÁREA DO TERRENO	ÁREA PERMEAB.	ÁREA EXISTENTE	ÁREA A DEMOLIR	ÁREA A CONSTRUIR	ÁREA TOTAL CONSTRUÇÃO
9229,09 m²	4002,61 m²	2470,31 m²	00 m²	00 m²	2470,31 m²

AUTOR: JULIANA GONÇALVES OLIVEIRA  
ENHENHEIRA CIVIL  
CREA - 239787/D

RT DA OBRA:

PROPRIETÁRIO: SECRETARIA DE ESTADO DA EDUCAÇÃO  
PREPOSTO: SABRINA SILVA VIEIRA VALENTE  
CPF: 041.530.091-84

PROJETO DE DRENAGEM

TIPO DE PROJETO

PLANTA BAIXA DRENAGEM PLUVIAL - TÉRREO ETAPA 02  
PLANTA BAIXA DRENAGEM PLUVIAL - COBERTURA ETAPA 02  
DETALHE CONSTRUTIVO

ASSUNTO:

DATA: JAN/2025  
ESCALA: INDICADA  
REVISÃO: 01  
Nº RRT/ART:

REV.	DATA	DESCRIÇÃO	VISTO
00	01/2025	EMIÇÃO INICIAL	JGO
01	01/2025	P/APROVAÇÃO	JGO

07 / 14

FOLHA: